




Vorzugsvariante FRM 9 Seligenstadt – Flughafen Frankfurt

-  Vorzugstrasse
-  Langfristige Variante
-  Kommunale Grenzen

© Bundesamt für Kartographie und Geodäsie (2022)

0 500 1.000 m



INNOVATION DATEN PLAN PGV
LÄNDLICHE ANWENDUNG

